ΥΓΡΟΤΟΠΟΣ ΛΙΜΝΗΣ ΣΤΥΜΦΑΛΙΑΣ ΚΟΡΙΝΘΙΑΣ

από Νανόπουλο Γεώργιο Διευθυντή 1ου Γυμνασίου Κορίνθου Ιούνιος 2022

ΣΤΥΜΦΑΛΊΑ..Η
ΛΊΜΝΗ ΤΩΝ
ΜΎΘΩΝ!

Η ΛΙΜΝΗ ΤΟ 1920

Σπάνιες συλλεκτικές φωτογραφίες της λίμνης



Φωτογραφία του προηγούμενου αιώνα.

Η λίμνη Στυμφαλίας βρίσκεται στο νομό Κορινθίας στο νοτιοδυτικό τμήμα του. Είναι ορεινή λίμνη που έχει μεγάλη μυθολογική αξία από αρχαιοτάτων χρόνων αλλά και είναι σπάνιος υδροβιότοπος για πτηνά ψάρια και φυτά.

ΚΟΡΙΝΘΙΑ

LEGEND OF MAP
SCALE 1: 200.000
ANCIENT MONUMENT
CASTLE
CHURCH/MONASTERY
KAMPING SITES
SWIMMING AREA
MARINA
CAVE
LIGHTHOUSE
SKI RESORT
AIRPORT
CURATIVE BATHS / SPRINGS
TUNNEL
GORGE
KORINTHIAKOS BAY
BAY ALKIONIDON
ALKIONIDES ISLES (KALA NISIA)
BAY DOMVRENIS
Cape Akratas
Cape Trahilos
Cape Panagia
Egira
Derveni
Likoporia
Xilokastro
Sikiona
Melissi
Pasio
Kiato
Mouliki
Vele
Kokoni
Vrahati
Asos
Perigiali
Zevgolatio
Lehaio
KORINTHOS
Loutraki
Perahora
Isthmia
Examilia
Arhea Korinthos
Ag. Theodori
Pediada Feneou
N. KORINTHIAS
EP. KORINTHIAS
Oniaa Ori
Athikia
Hiliomodi
Ag. Vasilios
Nemea
Koutsopodi
N. ARGOLIDOS
Limnes
Arahneo
Sofiko
Gerania Ori
Killini Oros (Ziria)
Oligirtos Oros
Trahi Oros
Lirkio Oros
EP. ARGOUS
L. ARKADIAS
KHAIAS
N. AT
SARONIKOS BAY
2
3
4
5
6
7
8

Σωληνουργεία
Κόρινθος

SKI RESORT
AIRPORT
CURATIVE BATHS / SPRINGS
TUNNEL
GORGE
KORINTHIAKOS BAY
ALKIONIDES ISLES (KALA NISIA)
BAY ALKIONIDON
Mavra Litharia
Stornio
Saradapihiotika
Petalou
Derveni
Ligia
Likoporia
Evrostheika
Rozena
Ano Egialos
Medourgianika
Skoupeika
Kato Pitsa
Kato Loutro
Kamari
Eliniko
Ano Loutro
Ano Kamari
Pirgos
Helidoreo
Ano Pitsa
Karliotisa
Karliotika
M. Panagias
Xilokastro
Evrostina
Kalithea
Nees Vrisoules
Mertikeika
Sikea
Monastiri
Seliana
Lagadeika
Xanthohori
Amfithea
Theodoreika
Geliniatika
Melisi
Ikod. Sineter. Ipal. D.E.I.
Paralia
Spartineika
Pelini
Riza
Georgadeika
Valtos
Hartsianika
Sofiana
Zemeno
Thalero
Diminio
Kato Diminio
Perithorio
Saradapihou
Dendro
Simeritsa
Rethi
Karia
Throfari
Mikros Valtos
Megas Valtos
Laliotis
Valtseika
Pasili
Kiato
Ag. Vanvara
Ano Tarsos
Kato Tarsos
Mesi Sinikia Trikalon
Kato Sinikia Trikalon
Stilia
Panariti
Dounationa
Moulki
Zarouhla
M. Panagias tou Vrahou
Ano Trikala
M. Ag. Vlasiou
Mana
Velina
Souli
SIKIONA
Sikiona
Velo
Neradza
Kokoni
KASTRO SFIRON
Feneos
Steno
Klimedi
Krioneri
Krimes
Sateika
M. Zood. Pigis
Evagelistria
Poulitsa
Vrahati
Kesari
M. Kim. Theotokou
Paradisi
Tarsina
Bolati
Vohaiko
Asos
Kato Asos
KORINTHOS
POSIDONIA
Kilini Oros (Ziria)
Goura
Gonousa
Elinohori
Zevgolatio
Perigiali
Leheo
KORAKOU
Ag. Marina
GEFIRA ISTHMOU
Palio Kalamaki
FENEOS
Ag. Nikolaos
Kefalari
Bozikas
Titani
Stimaga
Arhea Korinthos
Isthmia
Mesino
Kilini (Bouzi)
Kaliani
Asprokabos
Kastraki
Dafni
EP. KORINTHIAS
ARHEA KORINTHOS
AKROKORINTHOS
Palmi
Kato Examilia
Examilia
Kira Vrisi
Aris
Kavos
INDUSTRIAL AREA
Cape Sounion
Cape Pouri
Pedias Feneou
Mesia
Drosopigi
Stimfalia
Kionia
Soulinari
Pedeskoufi
Kehries
ARHEO LIMANI KEHRION
Bay Kehrion
Kastania
Mikros Mahalas
Stimfalias L.
Psari
Halkio
Kaledzi
Velimatika
Xilokeriza
Solomos
M. Ag. Triadas
Bekianika
Loutro Elenis
Karteri
Petri
Koutsi
Spathovouni
M. Timiou Stavrou
Onia Ori
Galataki
Kato Almiri
Nea Almiri
Vlaseika
Katakali
Ano Almiri
Aidonia
Hania
Mapsos
Alamanos
M. Taxiarhon
Koutalas
Platani
Galatas
Arhees Kleones
Nemea
ARH. NEMEA
Koutsomodi
KLEONES
Arhea Nemea (Iraklio)
Dervenakia
Hiliomodi
Kamareta
Athikia
Rito
Leodio
Ag. Vasilios
Klenia
M. Kimisis Theotokou Faneromenis
Skotini
Gimno
STENA DERVENAKION
M. Ag. Sosti
Sofiko
Ag. Ioanis
Ag. Nikolaos
Exohi
EP. ARGOUS
Stefani
Agionori
Agiokastro
Tsiristra
Maladrenio
Borsas
Fihti
MIKINES
Mikines
Douka Vrisi
Fortsiouna
Sterna
Lirkia
Kefalovriso
Prosimna
Limnes
Monastiraki
IREO
N. ARGOLIDOS
Koutsopodi
Kaparei
Neohori
Sankos
Pikerpis
BRAGA ARTEMISIOU
Arahneo
Arahneo Oros
Trahi Oros
Lirkia Oros
Olig Oros
Menalo
ARKADIAS
HAIAS
Geranias Ori
Cape Ireon
Bay Kalosias
Cape Shinos
Bay Shinou
Asprokabos
Ag. Sotira
Vamvakies
Shinos
Limni Vouliagmenis
VOULIAGMENI
Bay Agriliou
Perahora
Pisia
Oasi
M. Ag. Ioanou
M. Osiou Patapiou
Nea Politia
Loutraki
M. Ag. Triadas
Kitis P.
Derveniou P.
Fonisa P.
Trikalitikos P.
Elisonas P.
Asopos P.
Zapandis P.
Olinis P.
Imaros P.

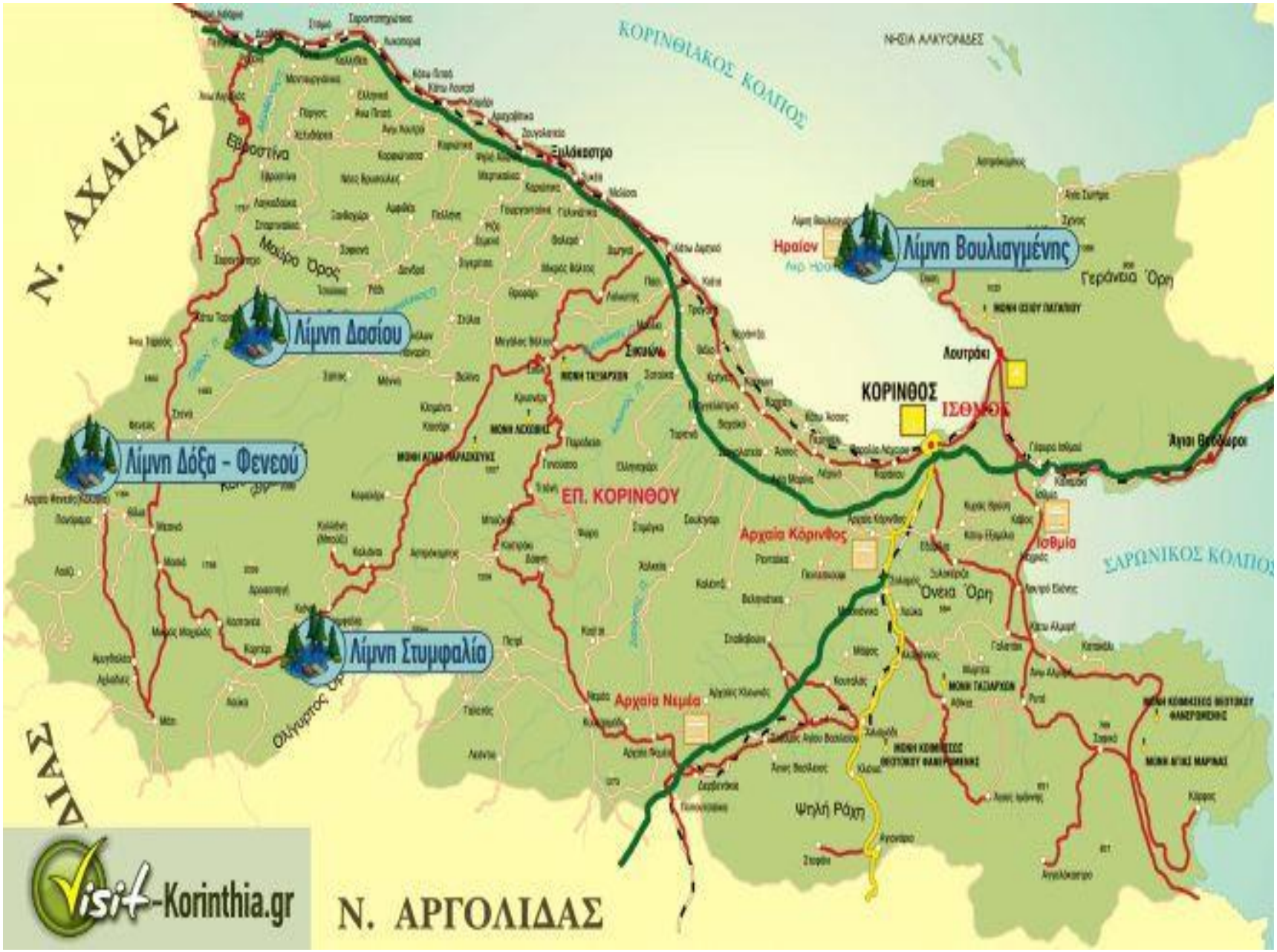
Ν. ΑΧΑΪΑΣ
ΚΟΡΙΝΘΙΑΚΟΣ ΚΟΛΠΟΣ
ΝΗΣΙΑ ΑΛΚΥΟΝΙΔΕΣ
Εξοχή
Εμπόριο
Μακρύ Όρος
Λίμνη Δασίου
Λίμνη Δόξα - Φενεού
Λίμνη Στυμφαλία
Ολύγιρτος Ορ.
Ηραίον
Λίμνη Βουλιαγμένης
Γεράνεια Όρη
Λουτράκι
ΚΟΡΙΝΘΟΣ
ΙΣΘΜΟΣ
Άγιοι Θεόδωροι
ΕΠ. ΚΟΡΙΝΘΟΥ
Αρχαία Κόρινθος
Ισθμία
ΣΑΡΩΝΙΚΟΣ ΚΟΛΠΟΣ
Όνεια Όρη
Αρχαία Νεμέα
Ψηλή Ράχη
Visit-Korinthia.gr
Ν. ΑΡΓΟΛΙΔΑΣ

- Μέσω της Εθνικής οδού Αθηνών Πατρών κατευθυνόμαστε προς Πάτρα.
- Στο 107 χιλιόμετρο βγαίνουμε στην έξοδο προς Κιάτο και αμέσως μετά κατευθυνόμαστε δυτικά για 35 χιλιόμετρα προς την ορεινή Κορινθία στον επαρχιακό δρόμο προς Στυμφαλία όπως φαίνεται στον παρακάτω χάρτη.

ΚΟΡΙΝΘΙΑΚΟΣ ΚΟΛΠΟΣ
ΠΑΤΡΑ
Δερβένι
Στόμιο
Σαρανταπηχιώτικα
Λυκοποριά
Πεταλούδι
Λαγιά
Ροζενά
Α.Αιγιαλός
Κ.Πιτσά
Κ.Λουτρό
Καμάρι
Ελληνικό
Α.Λουτρό
Πύργος
ΞΥΛΟΚΑΣΤΡΟ
ΠΕΥΚΙΑΣ
Κορφιώτισσα
Εβροστίνα
Καλλιθέα
Αμφιθέα
Συκιά
Ξανθοχώρι
Λαγκαδαίικα
Πελλήνη
Ρίζα
Γελινιάτικα
Παραλία
Σοφιανά
Θαλερό
Ζεμενό
Διμηνιό
Κ.Διμηνιό
Ν.ΑΧΑΙΑΣ
Καρυά
Ρέθιο
Μεγ. Βάλτος
Λαλιώτης
Μέση Συν. Τρικάλων
Κ.Συνοικ. Τρικάλων
Στύλια
ΚΙΑΤΟ
Α.Ταρσός
Κ.Ταρσός
Α.Τρίκαλα
Μ.ΤΑΞΙΑΡΧΩΝ
Βελίνα
Σούλι
Μάννα
Κλημέντιο
ΚΟΡΙΝΘΟΣ
Μ.ΑΓ.ΓΕΩΡΓΙΟΥ ΦΕΝΕΟΥ
Φενεός
Στενό
Καισάριο
Κυλλήνη (Ζήρια)
Ν.ΚΟΡΙΝΘΙΑΣ
Γκούρα
Αρχαία Φενεός
ΤΕΧ.ΛΙΜΝΗ ΔΟΞΗΣ
Κεφαλάρι
Όρος
Πανόραμα
Μεσινό
Καλιάνοι
Μοσιά
Δροσοπηγή
Στυμφαλία
Κιάφα
Ψάρι
Καστανιά
Λ.ΣΤΥΜΦΑΛΙΑ
ΛΥΚΟΥΡΙΑ 22 χλ
Καρτέρι
Λαύκα
ΚΛ. 1:330.000

- Περνάμε το χωριό Σούλι και συνεχίζουμε ανηφορικά.
- Φτάνουμε στο ανώτερο σημείο σε υψόμετρο 1100 μέτρα και αριστερά στο δρόμο συναντάμε το Αστεροσκοπείο Κρυονερίου.

το Αστεροσκοπείο Κρυονερίου

.

- Πρόσφατα το πήρε ο Δήμος Σικυώνος και θα είναι επισκέψιμο στους μαθητές και το κοινό.
- Ήταν το μεγαλύτερο των Βαλκανίων οπτικό πριν γίνει του Χελμού ο Αρίσταρχος.

- Στη συνέχεια ο δρόμος κατηφορίζει και περνά έξω από τα χωριά Κλημέντι και Καίσαρι. Αριστερά μας η Αρχαία Πελήνη και η αποξηραμένη λίμνη του Παπαρηγόπουλου
- Ήταν ένα έργο του 18 αιώνα μΧ’ όπου κατασκευάστηκε αύλακας δίπλα στο δρόμο που παροχετεύει τα νερά στην λίμνη Στυμφαλίας.
- Το χωριό Κλημέντι είναι γενέτειρα του αείμνηστου καθηγητή ιατρικής Χωρέμη που πτέρυγα του νοσοκομείου παίδων στην Αθήνα φέρει το όνομα του.

Το σπίτι του γιατρού καθηγητή ιατρικής Χωρέμη εγκαταλειμένο από το Δήμο Σικυώνος στο χωριό Κλημέντι

- Ακολουθώνας την πορεία νοτιοδυτικά μπροστά μας απλώνεται το οροπέδιο της Στυμφαλίας που στο κέντρο του έχει την ομώνυμη λίμνη.
- Κυκλώνεται από μεγάλα βουνά που τον χειμώνα με ποτάμια μεταφέρουν το νερό και τροφοδοτούν την λίμνη Στυμφαλία μέχρι σήμερα

ΥΔΡΟΛΟΓΙΚΟ ΔΙΚΤΥΟ ΛΕΚΑΝΗΣ ΣΤΥΜΦΑΛΙΑΣ

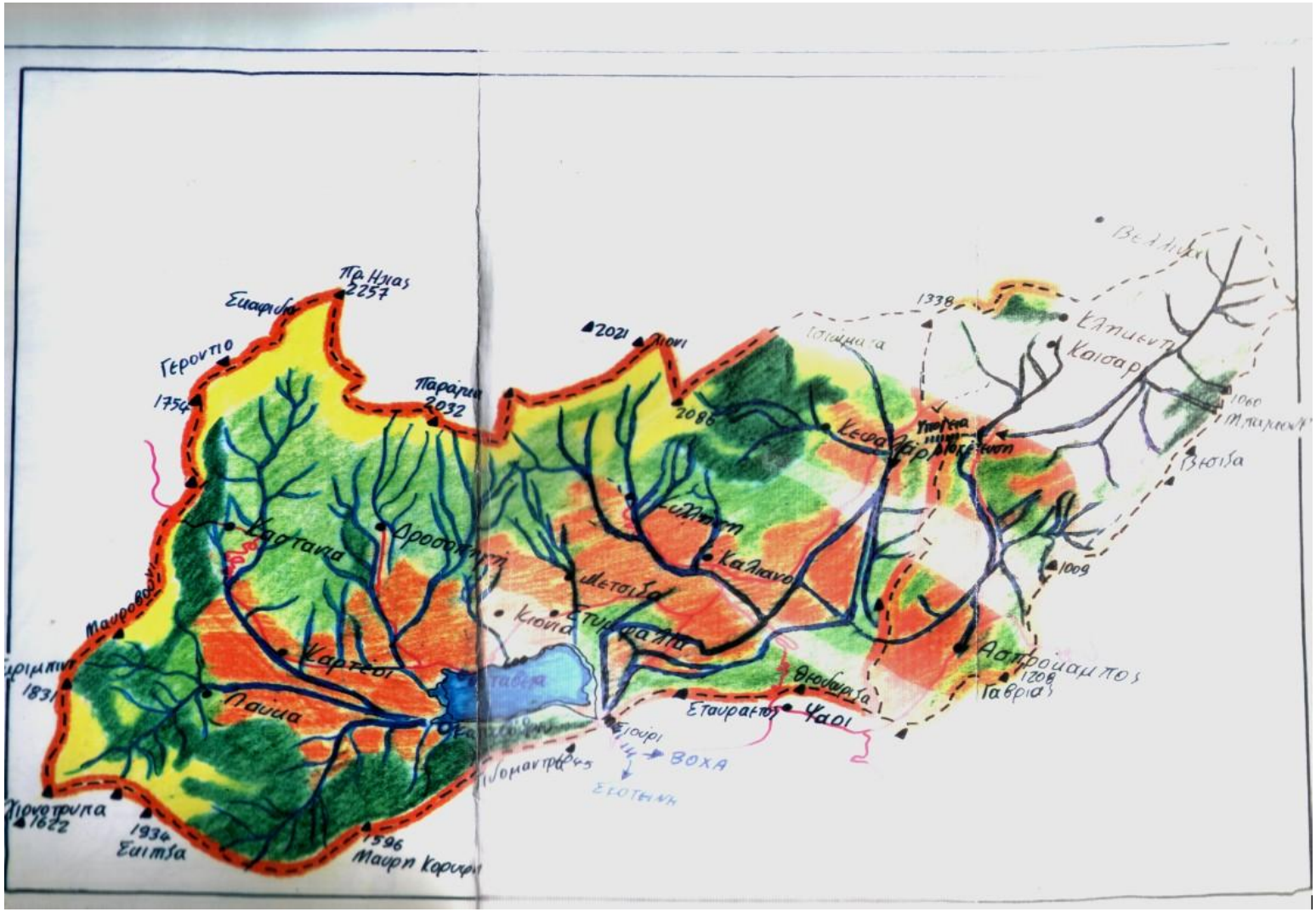

- Βόρεια εκτείνεται το όρος Κυλλήνη ή Ζήρεια μυθικό βουνό όπου βρίσκεται το σπήλαιο του Ερμή τόπος λατρείας της θεάς του κυνηγίου Άρτεμης και του προστάτη των βοσκών θεού Πάνα .
- Επίσης της θεάς Ήρας όπου κατέφυγε ως ζωντοχήρα μη αντέχοντας τις εξωσυζυγικές σχέσεις του θεού Δία

Θεά Άρτεμις από Στυμφαλία μουσείο Σικυώνος

Κορινθιακό κιονόκρανο με όρνιθα και κριούς

Άρτεμις θεά του κυνηγίου

Θεά Ήρα η Στυμφαλίς
τρείς ναοί υπήρχαν κατά τον Παυσανία στην περιοχή
ΠΑΙΣ -ΤΕΛΕΙΑ –ΚΑΙ ΧΗΡΑ(νέα παντρεμένη και ζωντοχήρα)

- Αξιοσημείωτη είναι η περιγραφή του Παυσανία, ο οποίος όταν επισκέφθηκε την περιοχή, εντυπωσιάσθηκε από τον Ναό της Στυμφαλίας Αρτέμιδος, με το επίχρυσο άγαλμα της θεάς, τις ξύλινες παραστάσεις των Στυμφαλίδων Ορνίθων και τις μαρμάρινες παρθένες με πόδια πουλιών.

- Η λίμνη Στυμφαλία είναι στενά δεμένη με έναν από τους άθλους του μυθικού ήρωα Ηρακλή, ο οποίος απομάκρυνε με κρόταλα τις απειλητικές Στυμφαλίδες Όρνιθες που κατοικούσαν στα έλη. Την περιοχή, όμως, στοιχειώνει ακόμη και σήμερα ο μύθος για τον τάφο του βασιλιά Αίπυτου, αδελφού του Στύμφαλου, πρώτου οικιστή της περιοχής.

- Σύμφωνα με το μύθο, ο Αίπυτος λάτρευε το κυνήγι, πέθανε από δάγκωμα φιδιού και ετάφη με βασιλικές τιμές και αμύθητα πλούτη σε κοντινή περιοχή του Γεροντείου όρους.
- Ο περιηγητής Παυσανίας (2ος αιώνας μ.Χ.) αναφέρεται στον τάφο του βασιλιά Αίπυτου, όμως οι αρχαιολόγοι και χρυσοθήρες τον αναζητούν ακόμα και σήμερα το ολόχρυσο άρμα με τα άλογα τα σκυλιά και την συνοδεία του.

Μουσειο Περιβάλλοντος Στυμφαλίας της Τράπεζας Πειραιώς με παρατηρητήριο προς την λίμνη

ΜΟΥΣΕΙΟ ΠΕΡΙΒΑΛΛΟΝΤΟΣ

Όρος Κυλήνη

Η μεγαλοπρέπεια της Κυλλήνης

Νοτια το όρος Ολύγυρτος και αριστερά το Κάστρο - λυκόρεμα



Η λίμνη με τον Ολίγυρτο στο βάθος

Ο υδροβιότοπος της Στυμφαλίας

Λίμνη Στυμφαλία
ΠΕΡΙΟΧΗ ΔΙΚΤΥΟΥ NATURA 2000
Δασαρχείο Κορίνθου
Ε.Κ.Β.Υ.
Υψόμετρο 600μ.
Εκταση 3650 - 7620 στρ.
Πουλιά 143 είδη
ΑΠΑΓΟΡΕΥΕΤΑΙ
η ΘΗΡΑ , η ΡΙΨΗ ΣΚΟΥΠΙΔΙΩΝ
& η ΚΑΤΑΣΚΗΝΩΣΗ

- Η Στυμφαλία ανήκει στο Ευρωπαϊκό Δίκτυο Προστατευόμενων Περιοχών NATURA 2000 .
- Η λίμνη της Στυμφαλίας και το όρος Ζήρεια έχουν μεγάλη οικολογική αξία.
- Επικοινωνούν με υπόγειους αλλά και ορατούς δρόμους νερού, ορίζοντας την υδατική λεκάνη της Στυμφαλίας

- Η Στυμφαλία ήταν γνωστή από την αρχαιότητα για την πλούσια ορνιθοπανίδα της. Έως σήμερα έχουν καταγραφεί στην περιοχή έως και 143 είδη πτηνών.
- Στα χερσαία οικοσυστήματα της ευρύτερης περιοχής αναπαράγονται αρκετά ακόμη σπάνια είδη πουλιών με προεξέχοντα τα αρπακτικά φιδαετός (Circaetus gallicus) και ο Χρυσαετός Aquela (chrysaetos).
- Στα είδη που αναπαράγονται στα υγροτοπικά οικοσυστήματα περιλαμβάνονται η σκουφοβουτηχτάρα, η νανοβουτηχτάρα, η φαλαρίδα, ο μικροτσικνιάς, ο πορφυροτσικιάς, ο λευκοτσικνιάς, ο καλαμόκιρκος, η βαλτόπαπια εξαιρετικά σπάνιο είδος, η τσιχλοποταμίδα κλπ.

- Η σκουφοβουτηχτάρα και ο πορφυροτσικνιάς βρίσκουν στη Στυμφαλία το μοναδικό τόπο αναπαραγωγής τους στην Πελοπόννησο, ενώ η νανοβουτηχτάρα και η φαλαρίδα έχουν στη λίμνη τις μεγαλύτερες αναπαραγωγικές αποικίες τους στη νότια Ελλάδα.
- Τους μήνες της μετανάστευσης παρατηρούνται συγκεντρώσεις: ερωδιών, χαλκόκοτας, καλαμοκανάδων, μαυρογλάρονων, και του εξαιρετικά σπάνιου θαλασσαετού που βρίσκουν εκεί ιδανικές συνθήκες για λήψη τροφής και ξεκούραση.

- Στην λίμνη επιβιώνει το ψάρι Pseudophoxinus stymphalicus (Ντάσκα), στο οποίο είναι είδος ενδημικό της λίμνης δεν απαντάται δηλαδή πουθενά αλλού στον κόσμο.
- Είναι ελόφιλο, με μικρή κινητικότητα και έχει την ιδιότητα σε περιόδους ξηρασίας να επιβιώνει βυθισμένο στη λάσπη της λίμνης ώστε να σχηματίζεται ένα παχύ στρώμα λάσπης γύρω από το σώμα του. Ζει το πολύ δύο χρόνια.
- Ανήκει στα απειλούμενα είδη και γι' αυτό βρίσκεται στο «κόκκινο βιβλίο» της Ε.Ε., μαζί με άλλα ζώα και φυτά της περιοχής.

’Αλλο άξιο αναφοράς ψάρι είναι ο κέφαλος (Leusiscus cephalus moreoticus) και οι κυπρίνοι .

- Να σημειώσουμε ότι παλαιότερα η αλιεία στη λίμνη ήταν ενεργό επάγγελμα των κατοίκων της περιοχής

- Στο σημείο που τελειώνει ο γκρεμός αριστερά του δρόμου μέσα στη λίμνη βρίσκονται οι καταβόθρες όπου ρουφάνε το νερό και αυτό βγαίνει στο Κεφαλάρι του Άργους της Αργολίδας.
- Εκεί, όπου ο Ηρακλής σκότωσε την Λερναία Ύδρα που ζούσε στο έλος της εκβολής των νερών της Στυμφαλίας

Σε λίγο θα τοποθετηθούν και ανεμογεννήτριες και θα γίνουν δρόμοι

Τραγοπόδαρος Θεος Παν προστάτης των βοσκών Γαλλία
έργο του γλύπτη Φάνη Σακελλαρίου

Φωτογραφία του 1830 από ξένο περιηγητή Dodwell της λίμνης Στυμφαλίας

Άποψη των ερειπίων του Αββαείου του Ζαρακά των Ενετών 1200μΧ.

Τμήμα από τον ναό της Αρτέμιδας στη Στυμφαλία- Κιόνια λόγο των κιόνων του

Από τη Ζήρεια κατεβαίνουν τα ποτάμια που απορρέουν στην λίμνη και από εκεί με το Αδρειάνειο υδραγωγείο φτάνουν μέχρι την Κόρινθο αρδεύοντας

Ο ευτροφισμός της λίμνης έκανε τους καλαμιώνες

φαλακρή ιβις



Χαλκόκοτα η αρχαία Στυμφαλίς όρνις

ΧΑΛΚΟΚΟΤΑ: Φτάνει τα 56 εκ. Έχει κυρτό ράμφος. Από μακριά φαίνεται ολόμαυρη, από κοντά πορφυρή με χαλκοπράσινες ανταύγιες. Όταν πετάει το σώμα της φαίνεται πιο λεπτό και τα πόδια ξεχωρίζουν πίσω από την ουρά. Ζεί σε έλη και λασπώδεις εκτάσεις. Φωλιάζει κατά αποικίες, συχνά μαζί με ερωδιούς.

ΚΑΛΑΜΟΚΙΡΚΟΣ

πορφυροτσικνιάς



μαχητής

ΜΑΧΗΤΗΣ (ψευτομαχητής): Φτάνει τα 29 εκ. το αρσενικό και τα 23 εκ. το θηλυκό. Ζεί κοντά σε νερά και παρουσιάζει μεγάλη ποικιλία χρωμάτων. Το αρσενικό έχει φουντωτό τράχηλο και συνεχόμενες φούντες. Διαθέτει ράμφος και πόδια ποικίλων χρωμάτων, συνήθως μαύρο αλλά και κίτρινο ή κόκκινο ράμφος.

Η λίμνη το 1970

Οι κυπρίνοι της Στυμφαλίας



Λιμνίσια ψάρια στην Ελλάδα. Από αριστερά προς τα δεξιά: λεστιά, γουλιανός, πεταλούδα, κυπρίνος ή ιταλικό, γλανίδι, γριβάδι και νανογωβιός (φωτ.: Π.Σ. Οικονομίδης).

Φωτο 1990 Και οι ντόπιοι μικροί της Στυμφαλίας μεγάλωσαν παρέα με τον παππού

Κεφαλόπουλα Στυμφαλίας

Σπάνια φωτογραφία ντόπιου γεωργού -ψαρά από το χωριό Λαύκα

Και τα μανεκέν στη λίμνη για τον ΟΠΑΠ 2022

1970

Οι όρνιθες πετούν και σήμερα

Ντόπιοι κυνηγοί το 1970

Οι ίδιοι κυνηγοί γίνονται ψαράδες για να ζήσουν την οικογένεια





Pseudophoxinus Stymphalicus. Source / taxonomic authority: Valenciennes, Paris, 1844, Vol. 17. Family: Cyprinidae.
12 cm, freshwater, wetland or low current, short-lived. Endemic in parts of Peloponnese. Well-adapted to unstable conditions.
Threatened by: habitat destruction, water extraction, pollution. Protected: Habitat-EU-Directive, 1992 + Bern Convention, 1982.

Κυπρίνι και ράμφος όρνιθας Μουσείο Λαύκας Στυμφαλίας

αρχαία πόλη Στύμφαλου



Τα αποξηραμένα αυλάκια δίπλα από την αρχαία κρήνη του Στύμφαλου

- Κάτω από την λίμνη Στυμφαλίας είναι θαμμένη ολόκληρη η αρχαία Πόλη του βασιλιά Στύμφαλου.
- Σύμφωνα με τα αρχαιολογικά ευρήματα η πόλη ήταν περιτειχισμένη και αποτελούνταν από θέατρο, αγορά, ναό, παλαίστρα, κρήνη, ωστόσο σήμερα δεν έχουν παραμείνει παρά τα θεμέλια των κτισμάτων.

Η Κυλλήνη καθρεφτίζεται στη λίμνη

Το παρελθόν συνυπάρχει με το παρόν στη Στυμφαλία. Το μέλλον αβέβαιο

Το παπί της Στυμφαλίας

ΓΕΡΑΚΙΝΑ

Της Γερακίνας ο γιός

ΓΕΡΑΚΙΝΑ: Φτάνει τα 51-56 εκ. Είναι σχετικά δυσκίνητο πουλί. Ζεί σε απότομες βραχώδεις ακτές, βουνοπλαγιές και δασώδη μέρη. Στην Ελλάδα απαντάτε κυρίως στον Αμβρακικό και την Πελοπόννησο.

Οι πάπιες



βαλτογλάρονο

ΒΑΛΤΟΓΛΑΡΟΝΟ: Γεννά τα μικρά πιτσιλωτά αυγά του μέσα σε ανάλαφρες φωλιές,πάνω στα νούφαρα. Τα μπροστινά δάκτυλα του κάθε ποδιού ενώνονται με μεμβράνη για να μπορεί άνετα να κολυμπά. Ζεί κατά ομάδες σε παράκτιες περιοχές, λίμνες και ποταμούς. Είναι ανθεκτικό πουλί και μπορεί να πετάει αντίθετα με τον άνεμο..

Προβολή της περιοχής από μανεκέν

Η βάρκα της λίμνης με καλάμι προώθησης

Πάπια σε πτήση

ΧΑΛΚΟΚΟΤΑ ΚΑΤΆ ΤΗΝ ΠΑΡΟΔΙΚΗ ΑΠΟΞΉΡΑΝΣΗ ΤΗΣ ΛΙΜΝΗΣ ΤΟ 1980

Ο Ηρακλής στην Στυμφαλία

ΣΤΥΜΦΑΛΙΑ...
Ο ΗΡΑΚΛΗΣ ΚΑΙ ΟΙ ΣΤΥΜΦΑΛΙΔΕΣ ΟΡΝΙΘΕΣ...

Ότι απέμεινε από τις ανασκαφές και άγνωστο που είναι ο θησαυρός της Στυμφαλίας



Ο Ηρακλής
και οι
Στυμφαλίδες
ορνιθες.
Λεπτομέρεια
από
ερυθρόμορφο
αμφορέα
(500 π.Χ.)





Αργυρός στατήρ Στυμφάλου (350 π.Χ.). Εμπροσθότυπος: Κεφαλή Αρτέμιδος. Οπισθότυπος: Ηρακλής που επιτίθεται με ρόπαλο. Παρίσι. Bibliotheque Nationale - Cabinet des Medailles.

Silver stater of Stymphalos with the head of Artemis on the obverse and Herakles attacking [the Stymphalian birds] with his club on the reverse, 350 B.C. Bibliotheque Nationale - Cabinet des Medailles, Paris

Κεφαλή Αρτέμιδος

Στυμφαλίων Ηρακλής με το ρόπαλο σκοτώνει τις Στυμφαλίδες όρνιθες

Silver Medal of STYMPHALUS in ARCADIA.

Στύμφαλος, Αρκαδία
Αργυρός οβολός, 350-340 π. Χ.
Ε: Κεφαλή Ηρακλή
Ο: ΣΤΥΜΦΑΛΙΟΝ (επί τα λαιά) Κεφαλή όρνιθος.

Νόμισμα Στυμφαλίας αρχαία Στύμφηλος

Stymphalian birds, Villa Chiragan, detail ΜΟΥΣΕΙΟ ΓΑΛΛΙΑΣ1880

Τουλούζη musee saint- Raymond 1891

Η είσοδος στο Ανδριάνειο υδραγωγείο κατασκευής 200μΧ.

Και τράγοι και βουβάλια ζούσαν στον υδροβιότοπο που διαρκώς εξαφανίζονται και καταστρέφονται οι περιοχές NATURA . Γιατί ???

Φωτό από αρχείο μου 2004. Η άνοιξη ζει μέσα μας ελάτε στη Στυμφαλία να την ανακαλύψετε

- Σας ευχαριστώ για την προσοχή σας
- 5 λεπτά παρουσίασης είναι λίγα για ένα τόσο σπάνιο θησαυρό που ακόμα και ο βασιλέας Παύλος ερχόταν για κυνήγι στη Στυμφαλία και ο Γιάννης Βλαχογιάννης έχει γράψει βιβλίο και τόσα κινηματογραφικά έργα έχουν γυριστεί..
- ΝΑΝΟΠΟΥΛΟΣ ΓΕΩΡΓΙΟΣ ΔΙΕΥΘΥΝΤΗΣ 1ου ΓΥΜΝΑΣΙΟΥ ΚΟΡΙΝΘΟΥ
- ΑΠΟ ΣΤΥΜΦΑΛΙΑ ΚΑΤΑΓΟΜΕΝΟΣ